

# MAASTOPYÖRÄREITIT





# ÄÄNEMÄKI

## ÄÄNEKOSKI

### SIJAINTIKARTTA



### KARTTAMERKIT

-  helppo 4.2 km / 93 m
-  haastava 5.7 km / 152 m
-  vaativa 6.1 km / 216 m
- Pakokankaan lisälenkki 2.5 km
-  ajosuunta

-  lähtö, pyörien pesu
-  1 Soccer Field
-  2 Äänekoski Special
-  3 Stonehenge
-  4 luotisuora
-  5 lentomäki

